

**ТЕХНИЧЕСКАЯ ИНФОРМАЦИЯ**  
*соревнований по спортивному ориентированию  
на муниципальном этапе Всероссийских спортивных игр  
школьных спортивных клубов среди обучающихся Кочубеевского МО.*

Место проведения: Центральный парк и прилегающая территория  
с. Кочубеевского 04.03. 2023г.

Вид ориентирования: КРОСС-ВЫБОР.

Проводятся лично- командные соревнования отдельно среди команд мальчиков (М-12) и команд девочек (Д- 12), в соответствии с правилами вида спорта «спортивное ориентирование», Минспортом России.

Состав команды 12 человек ( 6м+6д).

Необходимое количество найденных контрольных пунктов (КП):

М-12- 12 КП.

Д-12 – 10 КП,

Контрольное время- 40 минут.

Старт отдельный : М- 12 на 0 минуте; Д- 12 на 5 минуте.

НА дистанции установлено - 17 КП.

Способ отметки - оборудование КП стандартное, отметка компостером в личной карточке участника.

Командный результат определяется по сумме четырех лучших мест, занятых мальчиками, и по сумме лучших мест, занятых девочками. В случае равенства суммы мест более высокое место занимает команда, имеющая наибольшее количество первых, вторых, третьих и.т.д мест.

Запрещается бегать по клумбам, преодолевать ограды.

НА старт участники выходят в спортивной форме и обуви, имея с собой компас и час.

ФИНИШ – КП № 95 отмечается обязательно последним и затем финишный коридор.



За не спортивное поведение участников на дистанции, команда снимается с соревнований!

**ЖЕЛАЕМ УСПЕШНОГО СТАРТА!**




# с. Кочубеевское

**O-TRAIL**  
orientierungstraining



**220**  
КАВКАЗСКИЕ МИНЕРАЛЬНЫЕ ВОДЫ

## УСЛОВНЫЕ ОБОЗНАЧЕНИЯ



- Водоём непроездимый
- Грунтовый обрыв
- Открытая земля, поляна
- Лес, легко преодолимая растительность
- Труднопреодолимая растительность
- Песок
- Полоса кустов. Отдельные кусты
- Чёткая граница растительности
- Отдельные деревья
- Дорожки с покрытием
- Лестница
- Поверхности с твёрдым покрытием (асфальт, бетон)
- Преодолимый забор, ограда
- Ограда, запрещенная для преодоления
- Большое здание, дом
- Небольшая постройка, навес, беседка
- Территории, запрещенные для преодоления (глузды)
- Приватная (хозяйственная) территория (запрещено для преодоления)
- Столб, маленький столбик
- Пляжный грибок
- Искусственные объекты (скамейки, тренажеры, скульптуры и др.)
- Стол со скамьями, будка
- Точка начала ориентирования
- Контрольный пункт (КП) и его номер
- Точка финиша

**М 1:2500**

**Н 2,5 м**

Составитель: Столяров А.А.  
Руководитель работ: Харченко Д.А.  
тел. организатора: 8-928-367-11-44